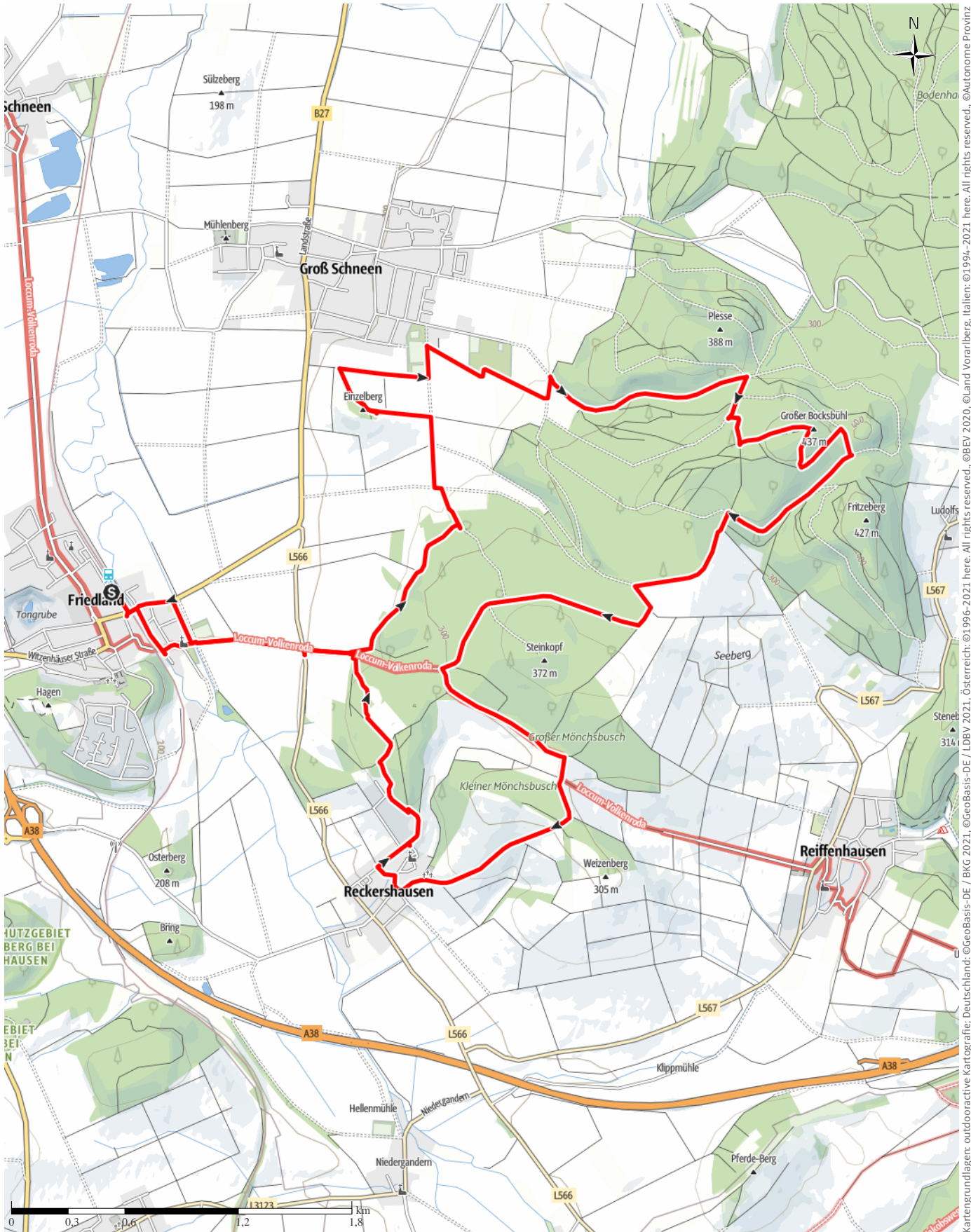


Bocksühl DAV

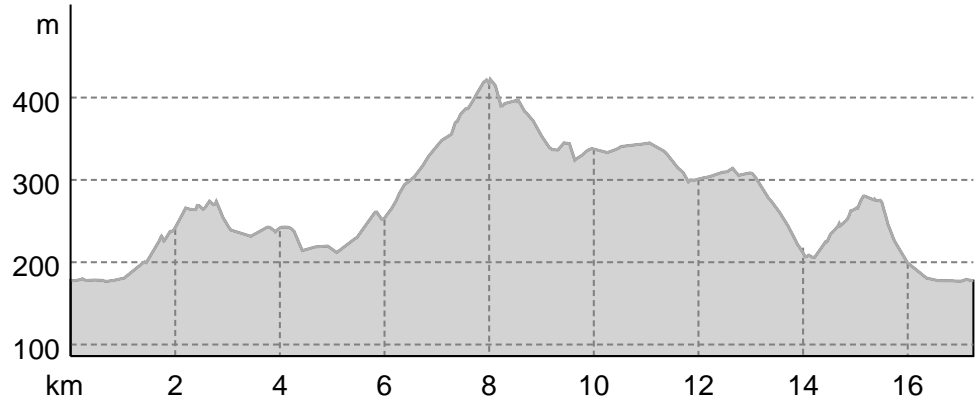
← 17,3 km | ⌚ 4:50 h | ▲ 391 m | ▼ 392 m | Schwierigkeit -



Kartengrundlagen: outdooractive Kartografie; Deutschland: ©GeoBasis-DE / LDBV 2021, Österreich: ©1996-2021 here, All rights reserved, ©BBEV 2020, ©Land Vorarlberg, Italien: ©1994-2021 here, All rights reserved, ©Autonome Provinz Bozen – Südtirol – Abteilung Natur, Landschaft und Raumentwicklung, ©Cartago S.R.L. Kartengrundlagen: outdooractive Kartografie; ©OpenStreetMap (www.openstreetmap.org)

Bocksbühl DAV

Höhenprofil



Tourdaten

Wanderung

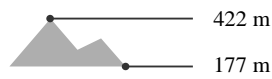
Strecke ↔ 17,3 km

Dauer 🕒 4:50 h

Aufstieg ⬆️ 391 m

Abstieg ⬇️ 392 m

Höhenlage



Christiane Mülle

Aktualisierung: 24.07.2021

Tour zum Mitnehmen für iPhone und Android



QR-Code scannen und diese Tour offline speichern, mit Freunden teilen und mehr.

Webseite

<https://www.alpenvereinaktiv.com/s/139Ycn>